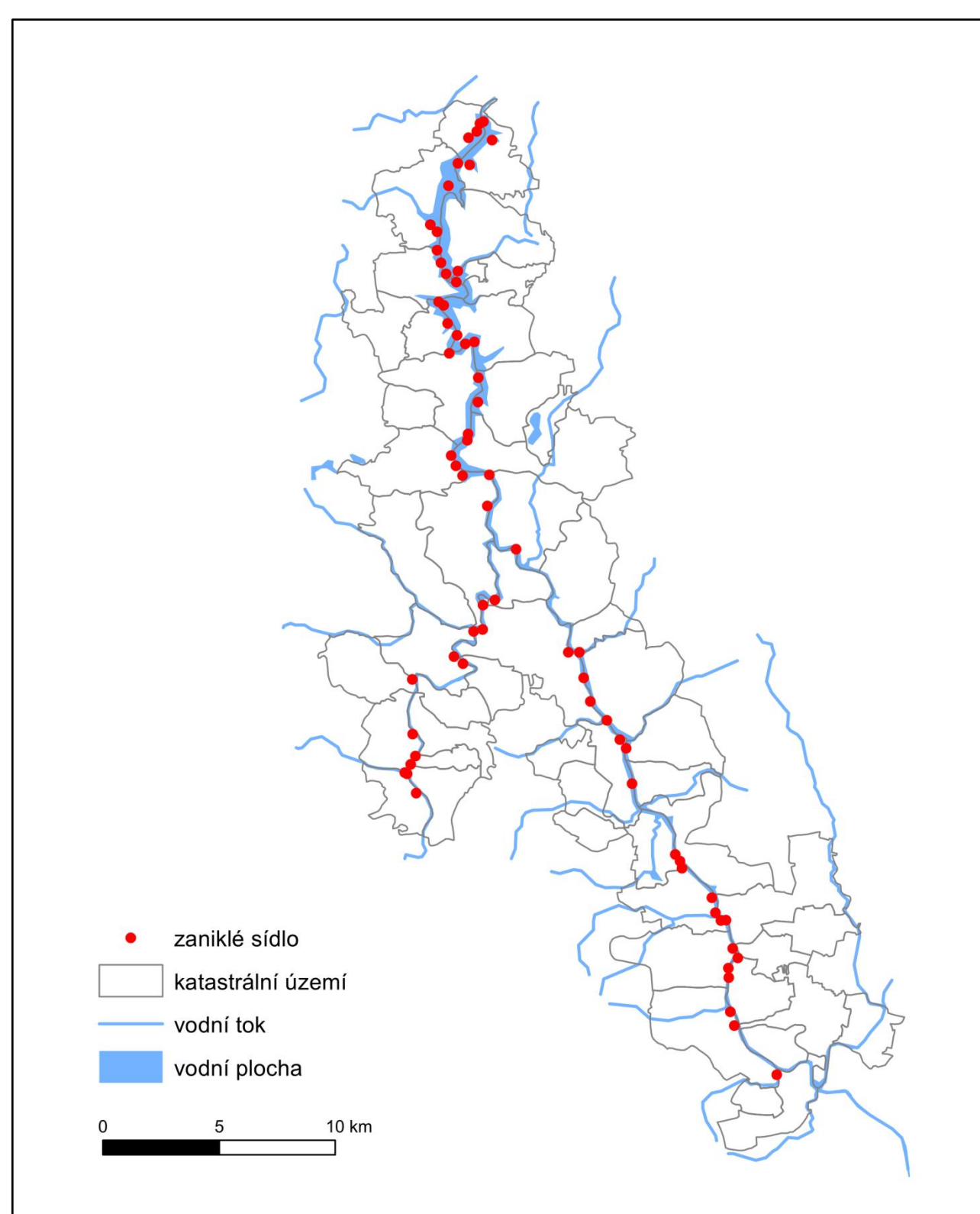


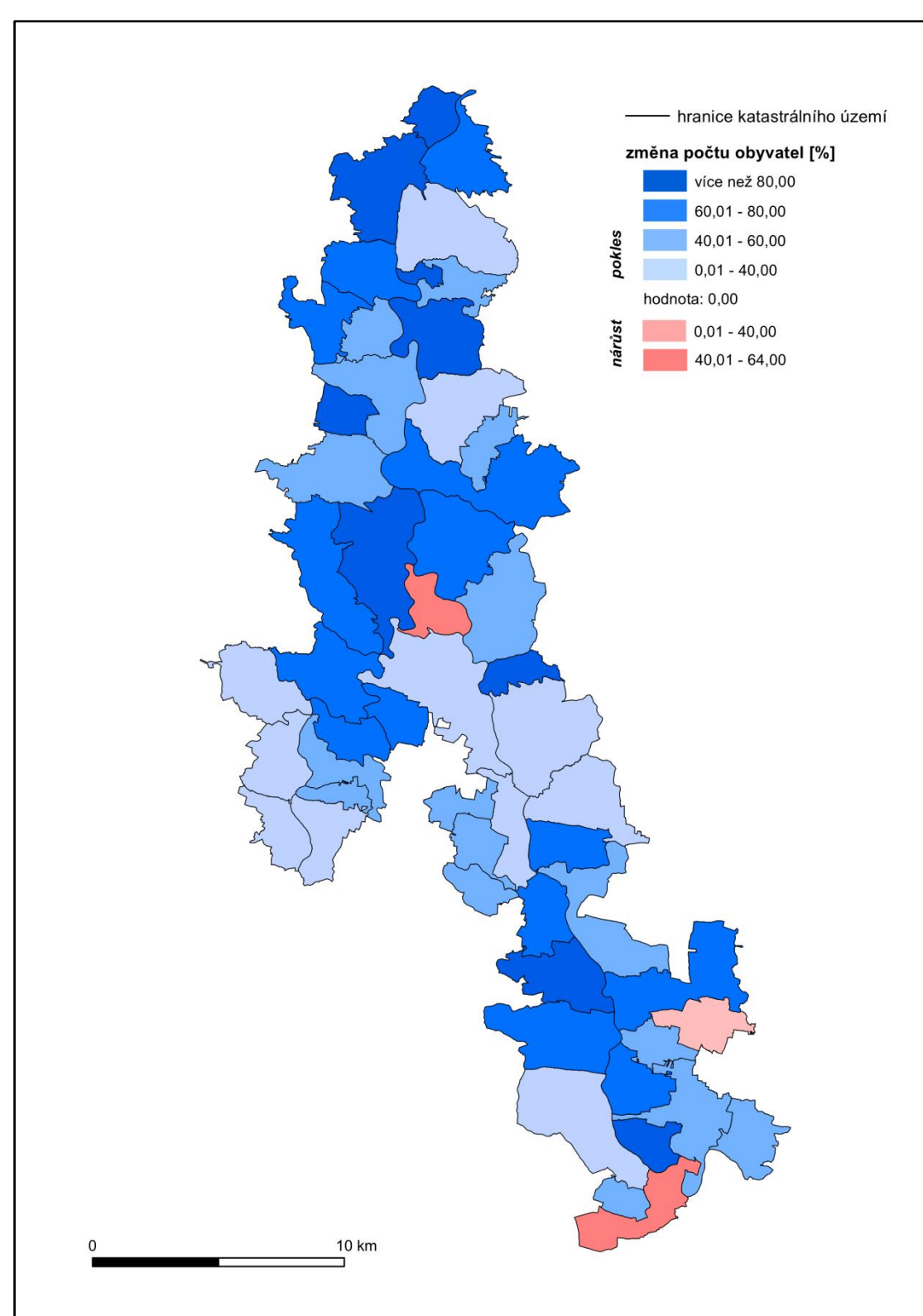
PROMĚNY FUNKCÍ OSÍDLENÍ V PROSTORU VODNÍ NÁDRŽE ORLÍK

08 Sídla zaniklá v 2. polovině 20. století



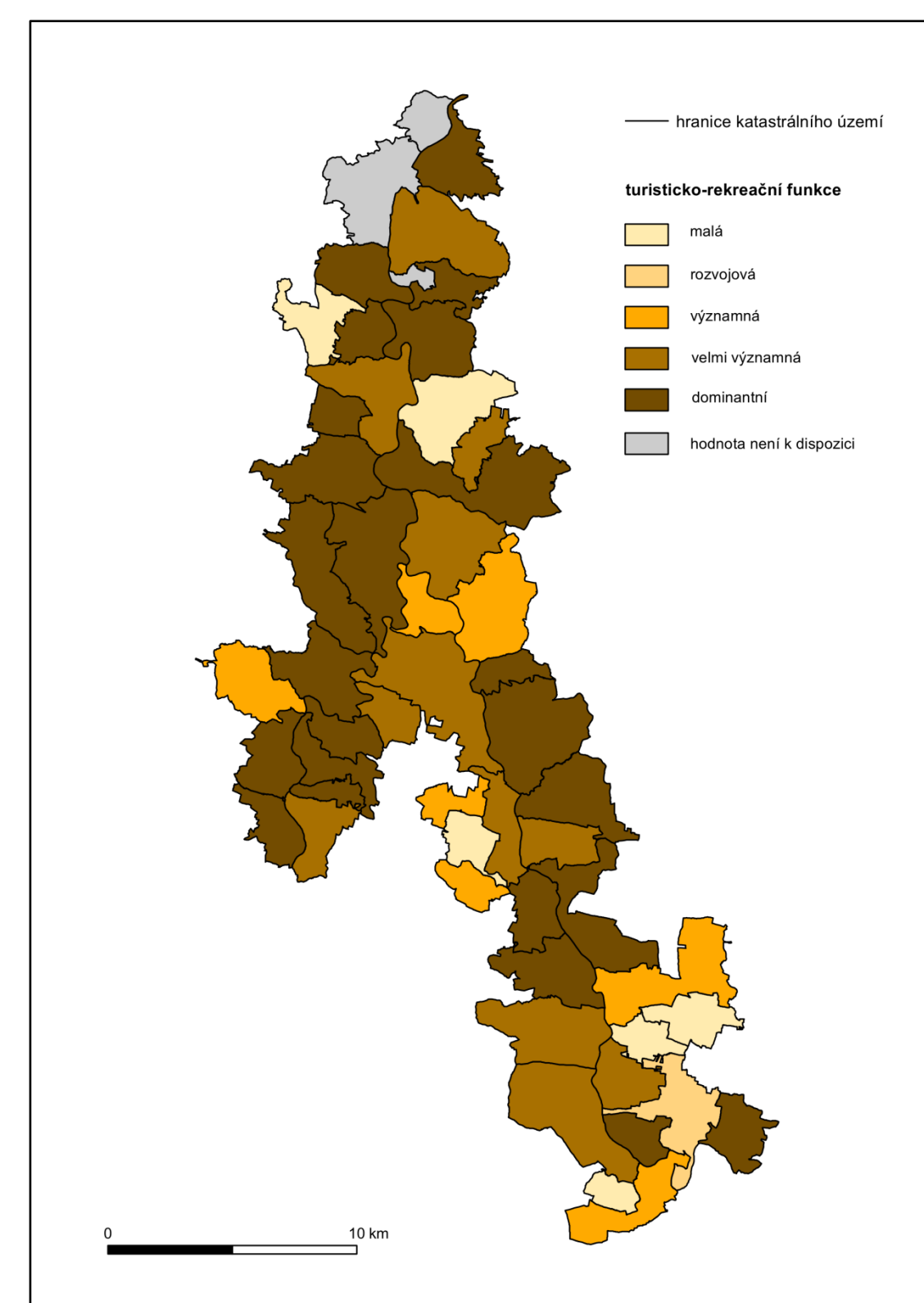
Zdroj: ARCDATAPRAHA: ArcČR500 verze 3.3, digitální geografická database, Databáze Zaniklé obce a objekty 2019.

09 Změny počtu obyvatel mezi roky 1950 a 2011



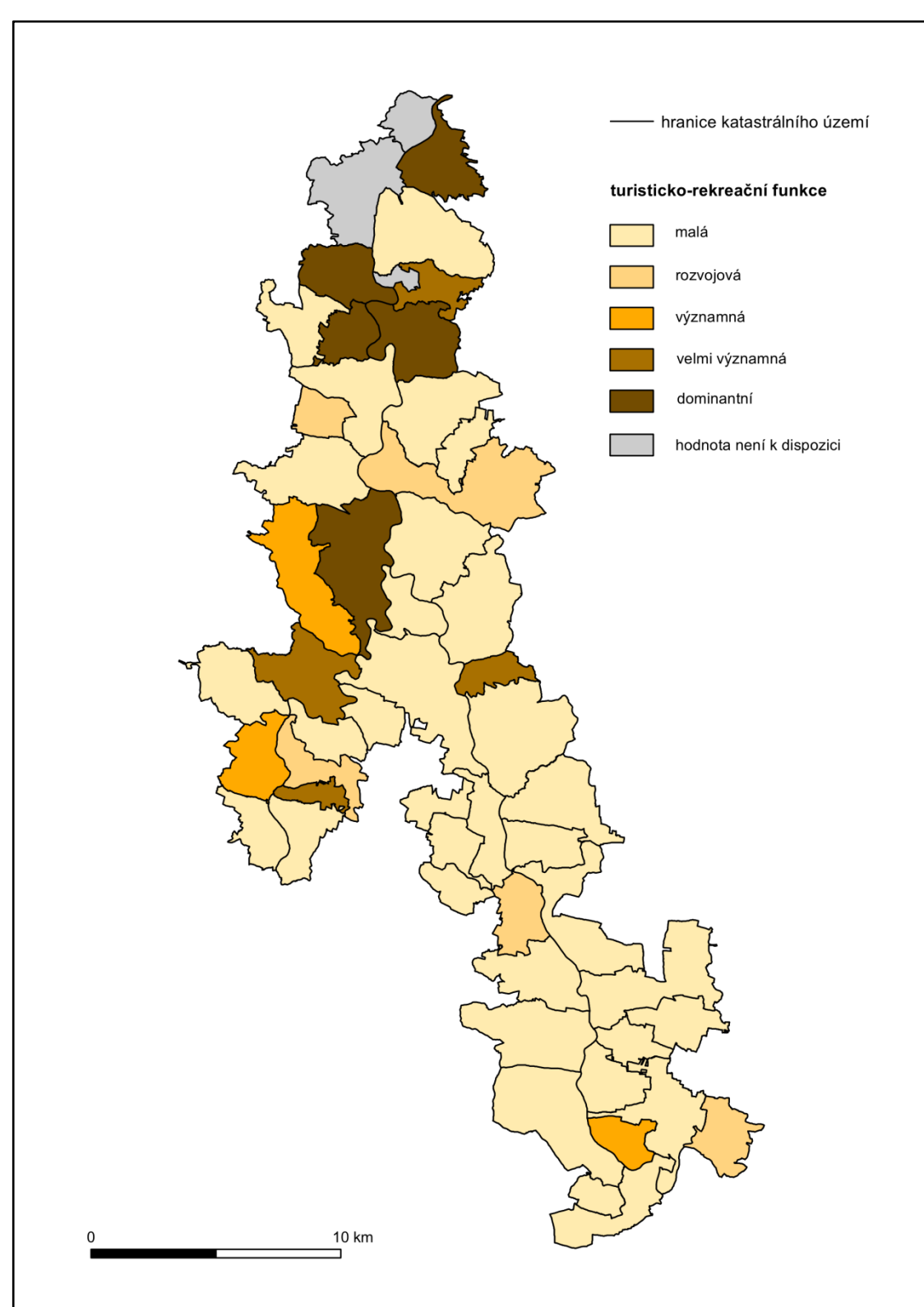
Zdroj: Historický lexikon obcí České republiky 1869–2011.

10 Turisticko-rekreační funkce v kontextu Česka



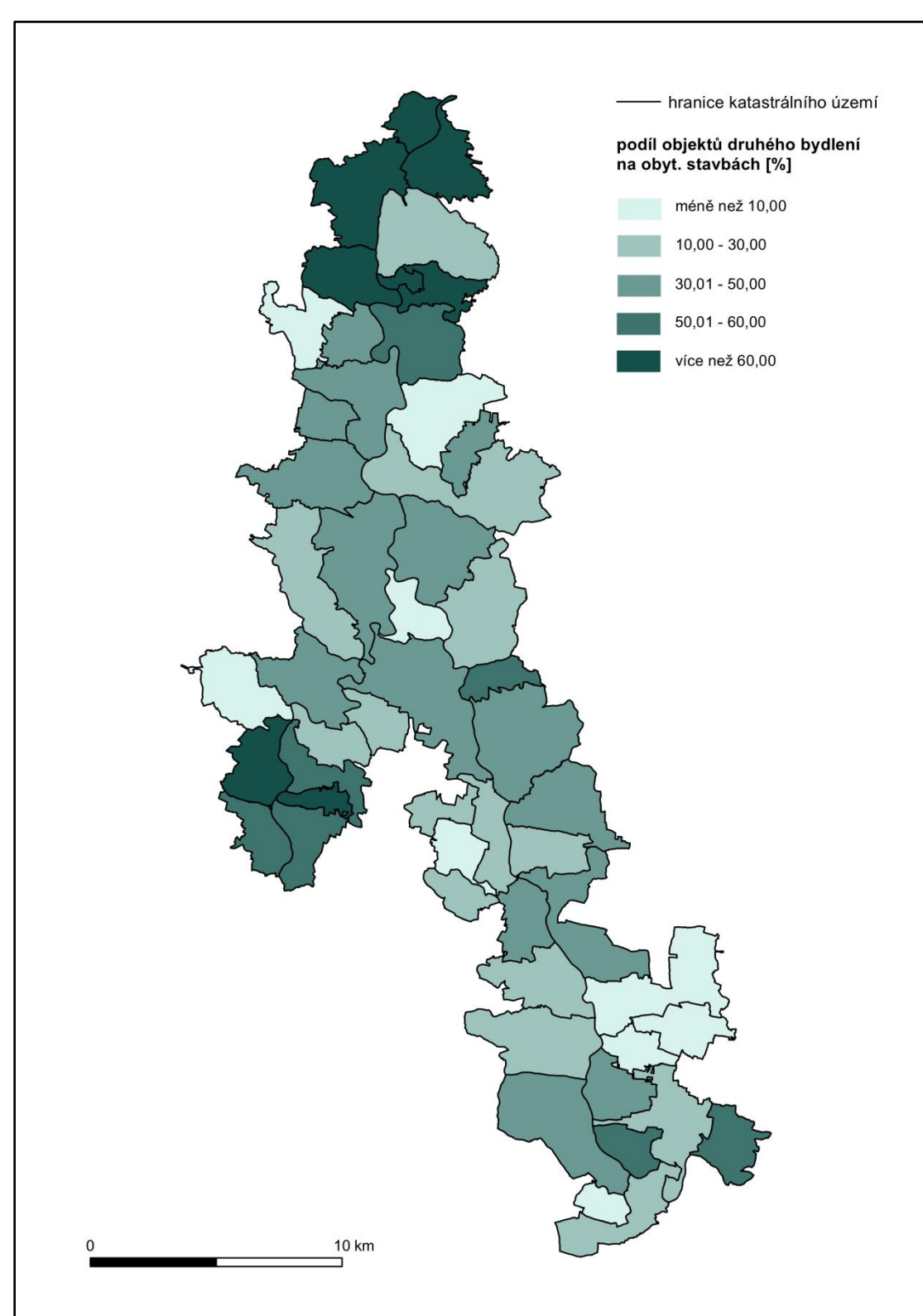
Zdroj: Hromadná ubytovací zařízení České republiky 2020. Katastr nemovitostí 2020. Statistický lexikon obcí České republiky 2013. Vystouplil, J. a kol. (2007): Atlas cestovního ruchu České republiky.

11 Turisticko-rekreační funkce v kontextu regionu



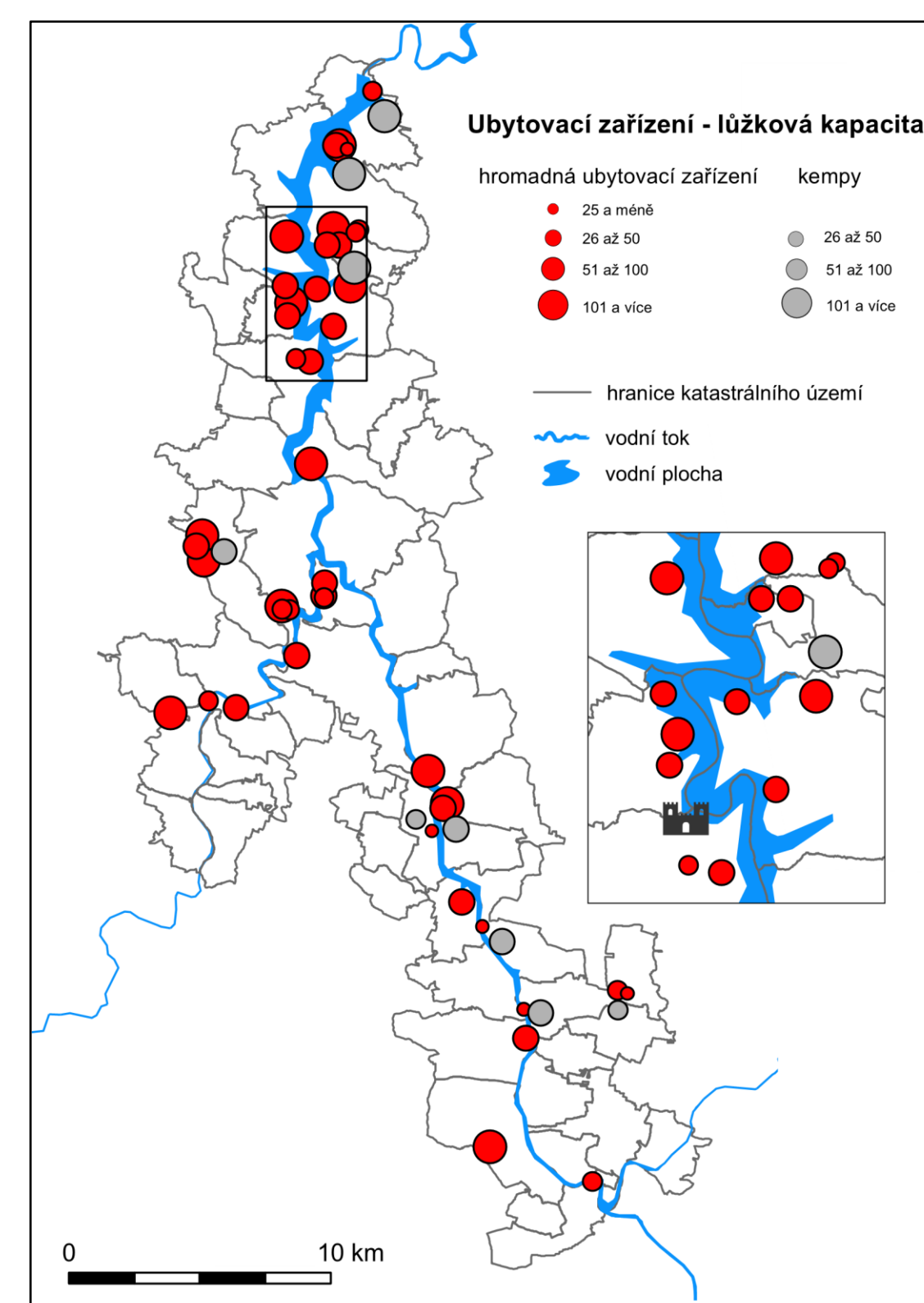
Zdroj: Statistický lexikon obcí České republiky 2013. Hromadná ubytovací zařízení České republiky 2020. Katastr nemovitostí 2020.

12 Intenzita druhého bydlení



Zdroj: Katastr nemovitostí 2020.

13 Hromadná ubytovací zařízení



Zdroj: Český statistický úřad 2020, Hromadná ubytovací zařízení České republiky 2020. Pozn.: Zobrazena zařízení s minimálně pěti pokoji a zároveň deseti lůžky.

14 Lokalita Nový Mlýn před a po vybudování vodní nádrže



Rekreační chaty (na současné fotografii, lokalita Rybárna, místní části Doubrava v obci Chrástky) vznikly v lokalitě Nového Mlýna (dobová pohlednice), kde byla před zatopením elektrárna, která zásobovala od roku 1929 pivovar v Protivíně. V případě nižšího stavu vody, jsou vidět její zbytky a bývalý jez s retardérovou propustí.

Zdroj: Dobová pohlednice z 50. let, archiv Vojtěcha Pavelčíka, současné fotografie: Dana Fialová, 2020.